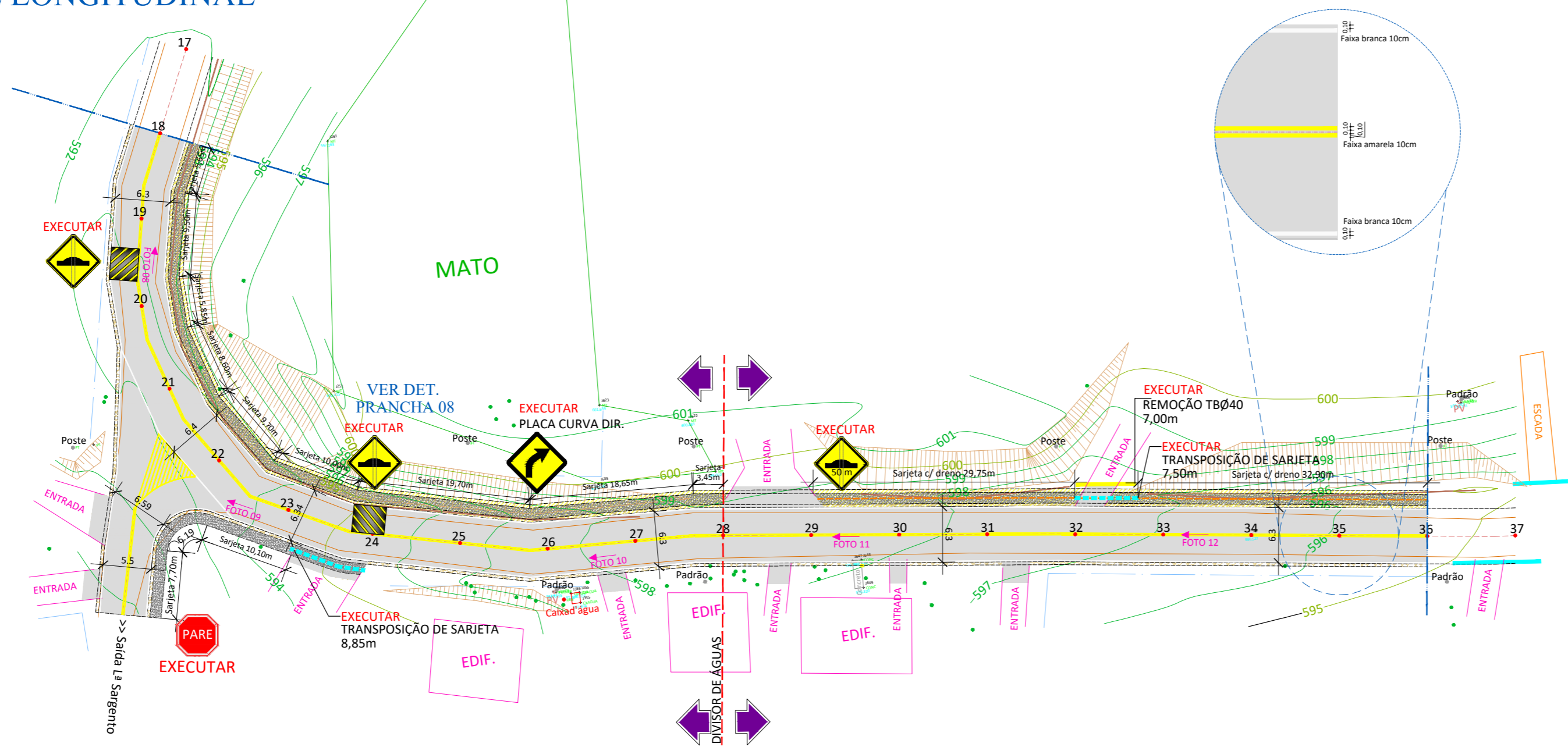


Corte Aterro	Distância	Cotas do Terreno	Estaca
A 0.602	180,00	592.528	18
A 0.632	190,00	592.881	19
A 0.720	200,00	593.131	20
A 1.050	210,00	593.258	21
A 1.062	220,00	593.624	22
A 0.800	230,00	594.407	23
A 0.547	240,00	595.497	24
A 0.516	250,00	596.689	25
A 0.446	260,00	597.773	26
A 0.501	270,00	598.461	27
A 0.499	280,00	598.833	28
A 0.601	290,00	598.501	29
A 0.601	300,00	598.169	30
A 0.601	310,00	597.808	31
A 0.550	320,00	597.388	32
A 0.604	330,00	596.958	33
A 0.552	340,00	596.527	34
A 0.552	350,00	595.918	35
A 0.552	360,00	595.308	36

PERFIL LONGITUDINAL

ESC. H.: 1:500
ESC. V.: 1:250





DRENAGEM PLUVIAL EXISTENTE	DRENAGEM PLUVIAL A EXECUTAR
TUBULAÇÃO Ø40cm	TUBULAÇÃO Ø40cm
REMOÇÃO TB Ø Variável	TUBULAÇÃO Ø60cm
	CAIXA COLETORA
	TRANSPOSIÇÃO SARIETA
	REMOÇÃO SOLOS MOLES
	SARJETA COM DRENO
	SARIETA

PAVIMENTAÇÃO SOBRE BASE:	PINTURA DE SINALIZAÇÃO:	DRENAGEM:	PLACA DE SINALIZAÇÃO:
CAMADA ÚNICA=1.397,35m²	FAIXA BRANCA LATERAL=409,70m	REMOÇÃO TBØ40= 7,00m	PLACA "PARE" = 1 UND
BASE / SUB BASE =1.517,55 m²	FAIXA AMARELA 192,25 x 2 =384,50m	TRANSPOSIÇÃO TSS-02= 16,35m	PLACA "LOMBADA" = 2 UND
REMOÇÃO DOS SOLOS MOLES =344,40 m²	PINTURA AMARELA=66,25m	SARJETA EM CONCRETO- STC01 = 177,75m	PLACA "LOMBADA 50m" = 1 UND
	LOMBADA: LOMBADA 1 =3,15m e LOMBADA 2= 3,15m	DRENO = 70,15m	PLACA QUADRADA DIR. - R 2b = 1 UND
	PINTURA AMARELA=3,90m² x 2 =7,80m²		



PLANIMETRIA
ESCALA: 1/500



AMERIOS

ASSOCIAÇÃO DOS MUNICÍPIOS DO ENTRE RIOS-SC

BOM JESUS DO OESTE-CAMPO ERÉ-CAIBI-CUNHA PORÁ-CUNHATAÍ-FLOR DO SERTÃO
IRACEMINHA-MARAVILHA-MODELO-PALMITOS-RIQUEZA-ROMELÂNDIA-SALTINHO
SANTA TEREZINHA DO PROGRESSO-SÃO MIGUEL DA BOA VISTA-SAUJADES-TIGRINHOS

ENDEREÇO:
Av. Euclides da Cunha, 160 - Cx. P. 47 - Centro
89.874-000 - MARAVILHA - Santa Catarina
Fone/Fax: (0**49) 3664-0282 - e-mail: amerios@amerios.com.br
CNPJ 00.961.206/0001-88

MUNICÍPIO DE
SANTA TEREZINHA DO PROGRESSO - SC

OBRA:
**PROJ. PAV. ASFÁLTICA ESTRADA MUNICIPAL
LINHA CAMPO GRANDE - TRECHO II**

RESPONSÁVEL TÉCNICO:
ENGENHEIRA CIVIL
CREA/SC: 090.319-0
RG. NACIONAL: 250654897-1

CARLINE J. HACKENHAAR

ASS. RESP. TÉCNICO:

ESPECIFICAÇÕES:
PLANIALTIMÉTRICO, PERFIL LONGITUDINAL
PLANIMETRIA, E SEÇÃO TIPO.

TOPOGRAFIA:
MATEUS TURATTI
ENGENHEIRO FLORESTAL
CREA/SC: 111.227-9 - Geomensor Inscr.FIX
GeoTerra Topografia

PROPRIETÁRIO:
MUNICÍPIO DE SANTA TEREZINHA DO PROGRESSO - SC

LOCAL:
PERÍMETRO RURAL

MARCA DETOFOL

FOLHA:
02

DESENHO:
CAMILA GREGÓRIO RECH

Nº DESENHO:
D3/2021/STP/NOVEMBRO/LINHA CAMPO GRANDE

DATA:
OUTUBRO/2021

ESCALA:
INDICADA