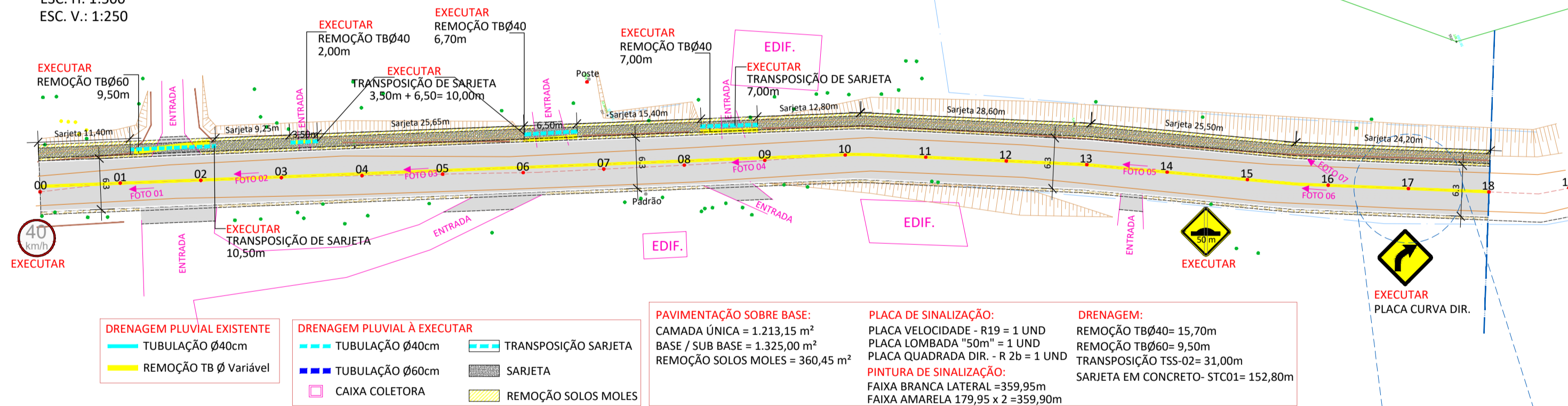


Corte Aterro	Distância	Cotas do Terreno	Estaca
C 0.600	0,00	583.294	0
C 0.456	10,00	583.718	1
C 0.305	20,00	584.126	2
A 0.006	30,00	584.548	3
A 0.302	40,00	584.938	4
A 0.396	50,00	585.238	5
A 0.495	60,00	585.553	6
A 0.598	70,00	585.949	7
A 0.547	80,00	586.349	8
A 0.606	90,00	586.753	9
A 0.596	100,00	587.160	10
A 0.600	110,00	587.715	11
A 0.620	120,00	588.341	12
A 0.601	130,00	589.126	13
A 0.599	140,00	589.918	14
A 0.609	150,00	590.711	15
A 0.599	160,00	591.446	16
A 0.599	170,00	592.128	17
A 0.602	180,00	592.528	18


PERFIL LONGITUDINAL

ESC. H: 1:500
ESC. V.: 1:250



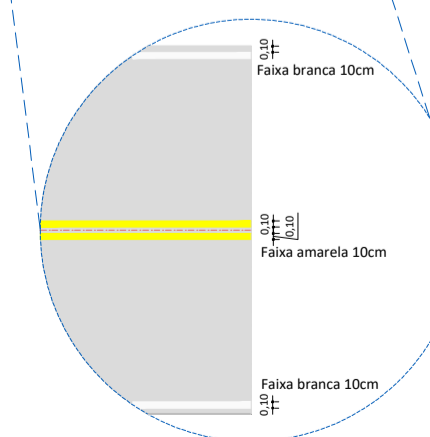


- DRENAGEM PLUVIAL EXISTENTE:**
 - TUBULAÇÃO Ø40cm
 - REMOÇÃO TB Ø Variável
- DRENAGEM PLUVIAL À EXECUTAR:**
 - TUBULAÇÃO Ø40cm
 - TUBULAÇÃO Ø60cm
 - CAIXA COLETORA
 - TRANSPOSIÇÃO SARIETA
 - SARIETA
 - REMOÇÃO SOLOS MOLES

- PAVIMENTAÇÃO SOBRE BASE:**
 - CAMADA ÚNICA = 1.213,15 m²
 - BASE / SUB BASE = 1.325,00 m²
 - REMOÇÃO SOLOS MOLES = 360,45 m²
- PLACA DE SINIALIZAÇÃO:**
 - PLACA VELOCIDADE - R19 = 1 UND
 - PLACA LOMBADA "50m" = 1 UND
 - PLACA QUADRADA DIR. - R 2b = 1 UND
 - PINTURA DE SINIALIZAÇÃO:**
 - FAIXA BRANCA LATERAL = 359,95m
 - FAIXA AMARELA 179,95 x 2 = 359,90m
- DRENAGEM:**
 - REMOÇÃO TBØ40 = 15,70m
 - REMOÇÃO TBØ60 = 9,50m
 - TRANSPOSIÇÃO TSS-02 = 31,00m
 - SARIETA EM CONCRETO- STC01 = 152,80m



PLANIMETRIA

ESCALA: 1/500





AMERIOS

ASSOCIAÇÃO DOS MUNICÍPIOS DO ENTRE RIOS-SC
BOM JESUS DO OESTE-CAMPO ERÉ-CAIBI-CUNHA PORÁ-CUNHATÁ-FLORES DO SERTÃO-IRACEMINHA-MARAVILHA-MODELO-PALMITOS-RIQUEZA-ROMELÂNIA-SALTINHO-SANTA TEREZINHA DO PROGRESSO-SÃO MIGUEL DA BOA VISTA-SAUDES-TIGRINHOS

ENDERECO:
Av. Euclides da Cunha, 160 - Cx. P. 47 - Centro
89.874-000 - MARAVILHA - Santa Catarina
Fone/Fax: (0**49) 3664-0282 - e-mail: amerios@amerios.com.br
CNPJ 00.961.206/0001-88



MUNICÍPIO DE
SANTA TEREZINHA DO PROGRESSO - SC

OBRAS:
PROJ. PAV. ASFÁLTICA ESTRADA MUNICIPAL LINHA CAMPO GRANDE - TRECHO I

RESPONSÁVEL TÉCNICO:
ENGENHEIRA CIVIL
CREA/SC: 090.319-0
RG. NACIONAL: 250654897-1

CARLINE J. HACKENHAAR

ASS. RESP. TÉCNICO:

ESPECIFICAÇÃO:
PLANIMÉTRICO, PERFIL LONGITUDINAL
PLANIMETRIA, E SEÇÃO TIPO.

TOPÓGRAFO:
MATEUS TURATTI
ENGENHEIRO FLORESTAL
CREA/SC: 111.027-9 - Geomensor Inscr FPK
GeoTerra Topografia

PROPRIETÁRIO:
MUNICÍPIO DE SANTA TEREZINHA DO PROGRESSO - SC

ASSINATURA DO PREFEITO(A):

FOLHA:
01

LOCAL:
PERÍMETRO RURAL

DATA:
OUTUBRO/2021

ESCALA:
INDICADA

DESENHO:
CAMILA GREGÓRIO RECH

Nº DESENHO:
D3/2021/STP/NOVEMBRO/LINHA CAMPO GRANDE

MARCA DETOQUEL